

# ด่วนที่สุด

ที่ ลต(นศ) ๐๐๐๒/ว ๒๗



# ส.ส.

สำนักงานคณะกรรมการการเลือกตั้ง  
ประจำจังหวัดนครศรีธรรมราช  
๕๕ หมู่ ๓ ตำบลนาสาร อำเภอพระพรหม  
จังหวัดนครศรีธรรมราช ๘๐๐๐๐

๓ ตุลาคม ๒๕๖๑

เรื่อง ประกาศรูปแบบการแบ่งเขตเลือกตั้งสมาชิกสภาผู้แทนราษฎรจังหวัดนครศรีธรรมราช

เรียน นายองค์กรปกครองส่วนท้องถิ่นทุกแห่ง

สิ่งที่ส่งมาด้วย ๑. สำเนาประกาศสำนักงานคณะกรรมการการเลือกตั้งประจำจังหวัดนครศรีธรรมราช

จำนวน ๑ ชุด

๒. รูปแบบการแบ่งเขตเลือกตั้งสมาชิกสภาผู้แทนราษฎรจังหวัดนครศรีธรรมราช

จำนวน ๓ รูปแบบ

๓. แบบรับฟังความคิดเห็นของพรรคการเมืองหรือประชาชนในจังหวัดนครศรีธรรมราช

จำนวน ๑ ฉบับ

ด้วยคณะกรรมการการเลือกตั้งได้ออกระเบียบคณะกรรมการการเลือกตั้งว่าด้วยการแบ่งเขตเลือกตั้งสมาชิกสภาผู้แทนราษฎร พ.ศ. ๒๕๖๑ ลงวันที่ ๑๗ กันยายน ๒๕๖๑ และประกาศคณะกรรมการการเลือกตั้ง เรื่อง จำนวนสมาชิกสภาผู้แทนราษฎรแบบแบ่งเขตเลือกตั้งของแต่ละจังหวัดจะมี และจำนวนเขตเลือกตั้งแบบแบ่งเขตเลือกตั้งของแต่ละจังหวัด ลงวันที่ ๑๘ กันยายน ๒๕๖๑ โดยเฉลี่ย ๑๘๙,๑๑๐ คน ต่อสมาชิกสภาผู้แทนราษฎรหนึ่งคน ซึ่งจังหวัดนครศรีธรรมราชมีจำนวนราษฎร ณ วันที่ ๓๑ ธันวาคม ๒๕๖๐ มีจำนวน ๑,๕๕๗,๔๘๒ คน มีสมาชิกสภาผู้แทนราษฎร จำนวน ๘ คน มีเขตเลือกตั้ง จำนวน ๘ เขตเลือกตั้ง

เนื่องจาก ระเบียบคณะกรรมการการเลือกตั้งว่าด้วยการแบ่งเขตเลือกตั้งสมาชิกสภาผู้แทนราษฎร พ.ศ. ๒๕๖๑ ข้อ ๘ กำหนดว่า ให้ผู้อำนวยการการเลือกตั้งประจำจังหวัดประกาศรูปแบบการแบ่งเขตเลือกตั้งตามข้อ ๗ อย่างน้อย ๓ รูปแบบ เพื่อรับฟังความคิดเห็นของพรรคการเมืองและประชาชนในจังหวัดเป็นเวลา ๑๐ วัน นับแต่วันปิดประกาศ โดยให้ปิดไว้ ณ สำนักงานคณะกรรมการการเลือกตั้งประจำจังหวัด ศาลากลางจังหวัด ที่ว่าการอำเภอ สำนักงานเทศบาล ที่ทำการองค์การบริหารส่วนตำบล และให้ประชาสัมพันธ์ผ่านสื่อมวลชนต่างๆ ในจังหวัดด้วย จึงขอส่งประกาศรูปแบบการแบ่งเขตเลือกตั้งสมาชิกสภาผู้แทนราษฎรจังหวัดนครศรีธรรมราช เพื่อขอความอนุเคราะห์ปิดประกาศประชาสัมพันธ์ให้พรรคการเมืองและประชาชนทราบโดยทั่วกัน ระหว่างวันที่ ๔ - ๑๓ ตุลาคม ๒๕๖๑ รายละเอียดปรากฏตามสิ่งที่ส่งมาด้วย ๑ ๒ และ ๓

จึงเรียนมาเพื่อโปรดพิจารณา

ขอแสดงความนับถือ

(นางสาวนุชนางค์ ลิ้มตุลย์ไพบูลย์)

ผู้อำนวยการการเลือกตั้งประจำจังหวัดนครศรีธรรมราช

กลุ่มงานจัดการเลือกตั้งและการมีส่วนร่วม

โทร/โทรสาร ๐ ๗๕๓๕ ๕๒๙๙, ๐ ๗๕๓๕ ๕๓๐๐



ประกาศสำนักงานคณะกรรมการการเลือกตั้งประจำจังหวัดนครศรีธรรมราช  
เรื่อง รูปแบบการแบ่งเขตเลือกตั้งสมาชิกสภาผู้แทนราษฎรของจังหวัดนครศรีธรรมราช  
เพื่อรับฟังความคิดเห็นของพรรคการเมืองและประชาชนในจังหวัด

ด้วยคณะกรรมการการเลือกตั้งได้ออกระเบียบคณะกรรมการการเลือกตั้งว่าด้วยการแบ่งเขตเลือกตั้งสมาชิกสภาผู้แทนราษฎร พ.ศ. ๒๕๖๑ และประกาศคณะกรรมการการเลือกตั้งเรื่อง จำนวนสมาชิกสภาผู้แทนราษฎรแบบแบ่งเขตเลือกตั้งที่แต่ละจังหวัดจะมี และจำนวนเขตเลือกตั้งแบบแบ่งเขตเลือกตั้งของแต่ละจังหวัด โดยประกาศจำนวนสมาชิกสภาผู้แทนราษฎรแบบแบ่งเขตเลือกตั้งของจังหวัดนครศรีธรรมราช จำนวน ๘ คน ๘ เขตเลือกตั้ง

เพื่อให้การแบ่งเขตเลือกตั้งสมาชิกสภาผู้แทนราษฎรแบบแบ่งเขตเลือกตั้งของจังหวัดนครศรีธรรมราช เป็นไปตามที่ระเบียบกำหนดในการรับฟังความคิดเห็นของพรรคการเมืองและประชาชนในจังหวัด จึงอาศัยอำนาจตามความในข้อ ๘ ของระเบียบคณะกรรมการการเลือกตั้งว่าด้วยการแบ่งเขตเลือกตั้งสมาชิกสภาผู้แทนราษฎร พ.ศ. ๒๕๖๑ ประกาศรูปแบบการแบ่งเขตเลือกตั้งสมาชิกสภาผู้แทนราษฎรแบบแบ่งเขตเลือกตั้งของจังหวัดนครศรีธรรมราช เพื่อรับฟังความคิดเห็นของพรรคการเมืองและประชาชนในจังหวัด จำนวน ๓ รูปแบบ ดังนี้

**รูปแบบที่ ๑**

เขตเลือกตั้งที่ ๑ ประกอบด้วย อำเภอเมือง (เฉพาะ ท้องถิ่นเทศบาลนครนครศรีธรรมราช ตำบลท่าไร่ ตำบลปากนคร ท้องถิ่นเทศบาลตำบลปากนคร ตำบลบางจาก ท้องถิ่นเทศบาลตำบลบางจาก ตำบลไชยมนตรี ตำบลมะม่วงสองต้น ตำบลโพธิ์เสด็จ ตำบลท่าเรือ และ ตำบลท่าซัก)

เขตเลือกตั้งที่ ๒ ประกอบด้วย อำเภอปากพนังทุกตำบล ท้องถิ่นเทศบาลเมืองปากพนัง อำเภอเชียรใหญ่ทุกตำบล ท้องถิ่นเทศบาลตำบลเชียรใหญ่ อำเภอหัวไทรทุกตำบล เทศบาลตำบลหัวไทร ท้องถิ่นเทศบาลตำบลหน้าสตน ท้องถิ่นเทศบาลตำบลเกาะเพชร

เขตเลือกตั้งที่ ๓ ประกอบด้วย อำเภอพระพรหมทุกตำบล อำเภอเฉลิมพระเกียรติทุกตำบล ท้องถิ่นเทศบาลตำบลทางพูน อำเภอชะอวดทุกตำบล ท้องถิ่นเทศบาลตำบลชะอวด อำเภอจุฬาภรณ์ทุกตำบล

เขตเลือกตั้งที่ ๔ ประกอบด้วย อำเภอทุ่งสงทุกตำบล ท้องถิ่นเทศบาลเมืองทุ่งสง ท้องถิ่นเทศบาลตำบลทิวัง อำเภอบางขันทุกตำบล



เขตเลือกตั้งที่ ๕ ประกอบด้วย อำเภอทุ่งใหญ่ทุกตำบล ท้องถิ่นเทศบาลตำบลท่ายาง อำเภอถ้ำพรรณราทุกตำบล อำเภอฉวางทุกตำบล ท้องถิ่นเทศบาลตำบลไม้เรียง ท้องถิ่นเทศบาลตำบลฉวาง ท้องถิ่นเทศบาลตำบลจันดี อำเภอพิปูนทุกตำบล

เขตเลือกตั้งที่ ๖ ประกอบด้วย อำเภอร่อนพิบูลย์ทุกตำบล ท้องถิ่นเทศบาลตำบลร่อนพิบูลย์ ท้องถิ่นเทศบาลตำบลหินตก ท้องถิ่นเทศบาลตำบลเขาชุมทอง อำเภอลานสกาทุกตำบล ท้องถิ่นเทศบาลตำบลลานสกา อำเภอช้างกลางทุกตำบล อำเภอนาบอนทุกตำบล ท้องถิ่นเทศบาลตำบลนาบอน

เขตเลือกตั้งที่ ๗ ประกอบด้วย อำเภอเมือง (เฉพาะตำบลปากพูน ตำบลนาทราย ตำบลกำแพงเขา ตำบลท่าจั่ว และตำบลนาเคียน) ท้องถิ่นเทศบาลตำบลท่าแพ อำเภอท่าศาลาทุกตำบล ท้องถิ่นเทศบาลตำบลท่าศาลา

เขตเลือกตั้งที่ ๘ ประกอบด้วย อำเภอสิชลทุกตำบล ท้องถิ่นเทศบาลตำบลสิชล อำเภอขนอมทุกตำบล ท้องถิ่นเทศบาลตำบลท้องเนียน ท้องถิ่นเทศบาลตำบลขนอม อำเภอнопิตำทุกตำบล อำเภอพรหมคีรีทุกตำบล

## รูปแบบที่ ๒

เขตเลือกตั้งที่ ๑ ประกอบด้วย อำเภอพระพรหมทุกตำบล ท้องถิ่นเทศบาลนครนครศรีธรรมราช อำเภอเมืองนครศรีธรรมราช (เฉพาะตำบลท่าเรือ ตำบลมะม่วงสองต้น) อำเภอปากพนัง (เฉพาะตำบลชะเมา ตำบลคลองน้อย ตำบลเกาะหวด)

เขตเลือกตั้งที่ ๒ ประกอบด้วย อำเภอท่าศาลา (เฉพาะ ตำบลไทยบุรี ตำบลหัวตะพาน ตำบลดอนตะโก ตำบลโมคลาน ตำบลโพธิ์ทอง ตำบลท่าศาลา) ท้องถิ่นเทศบาลตำบลท่าศาลา อำเภอเมืองนครศรีธรรมราช (ยกเว้น ตำบลท่าจั่ว ตำบลกำแพงเขา ตำบลท่าเรือ ตำบลมะม่วงสองต้น) ท้องถิ่นเทศบาลตำบลปากนคร ท้องถิ่นเทศบาลตำบลบางจาก ท้องถิ่นเทศบาลตำบลท่าแพ

เขตเลือกตั้งที่ ๓ ประกอบด้วย อำเภอปากพนัง (ยกเว้น ตำบลชะเมา ตำบลคลองน้อย ตำบลเกาะหวด) ท้องถิ่นเทศบาลเมืองปากพนัง อำเภอเฉลิมพระเกียรติทุกตำบล ท้องถิ่นเทศบาลตำบลทางพูน อำเภอร่อนพิบูลย์ทุกตำบล ท้องถิ่นเทศบาลตำบลหินตก ท้องถิ่นเทศบาลตำบลร่อนพิบูลย์ ท้องถิ่นเทศบาลตำบลเขาชุมทอง

เขตเลือกตั้งที่ ๔ ประกอบด้วย อำเภอหัวไทรทุกตำบล ท้องถิ่นเทศบาลตำบลหน้าสตน ท้องถิ่นเทศบาลตำบลเกาะเพชร ท้องถิ่นเทศบาลตำบลหัวไทร อำเภอเชียรใหญ่ทุกตำบล ท้องถิ่นเทศบาลตำบลเชียรใหญ่ อำเภอชะอวดทุกตำบล ท้องถิ่นเทศบาลตำบลชะอวด

เขตเลือกตั้งที่ ๕ ประกอบด้วย อำเภอทุ่งสงทุกตำบล ท้องถิ่นเทศบาลตำบลที่วัง ท้องถิ่นเทศบาลเมืองทุ่งสง อำเภอจุฬาภรณ์ทุกตำบล

เขตเลือกตั้งที่ ๖ ประกอบด้วย อำเภอบางขันทุกตำบล อำเภอทุ่งใหญ่ทุกตำบล ท้องถิ่นเทศบาลตำบลท่ายาง อำเภอถ้ำพรรณราทุกตำบล อำเภอฉวาง (ยกเว้น ตำบลละอาย) ท้องถิ่นเทศบาลตำบลไม้เรียง ท้องถิ่นเทศบาลตำบลฉวาง ท้องถิ่นเทศบาลตำบลจันดี

เขตเลือกตั้งที่ ๗ ประกอบด้วย อำเภอ نابอนทุกตำบล ท้องถิ่นเทศบาลตำบลนาบอน อำเภอช้างกลางทุกตำบล อำเภอพิปูนทุกตำบล ท้องถิ่นเทศบาลตำบลพิปูน ท้องถิ่นเทศบาลตำบลเขาพระ อำเภอฉวาง (เฉพาะ ตำบลละอาย) อำเภอลานสกาทุกตำบล ท้องถิ่นเทศบาลตำบลลานสกา อำเภอพรหมคีรีทุกตำบล ท้องถิ่นเทศบาลตำบลพรหมโลก ท้องถิ่นเทศบาลตำบลทอนหงส์ อำเภอเมืองนครศรีธรรมราช (เฉพาะตำบลท่าจิว ตำบลกำแพงเขา)

เขตเลือกตั้งที่ ๘ ประกอบด้วย อำเภอสิชลทุกตำบล ท้องถิ่นเทศบาลตำบลสิชล อำเภอขนอมทุกตำบล ท้องถิ่นเทศบาลตำบลขนอม ท้องถิ่นเทศบาลตำบลท้องเนียน อำเภอทับปดทุกตำบล อำเภอท่าศาลา (เฉพาะตำบลตลิ่งชัน ตำบลกลาย ตำบลสระแก้ว ตำบลท่าซัน)

### รูปแบบที่ ๓

เขตเลือกตั้งที่ ๑ ประกอบด้วย อำเภอเมืองนครศรีธรรมราช (เฉพาะตำบลท่าเรือ ตำบลมะม่วงสองต้น) ท้องถิ่นเทศบาลนครนครศรีธรรมราช อำเภอพระพรหมทุกตำบล อำเภอรัตนพิบูลย์ (เฉพาะตำบลเสาธง)

เขตเลือกตั้งที่ ๒ ประกอบด้วย อำเภอเมืองนครศรีธรรมราช (ยกเว้น ตำบลท่าจิว ตำบลกำแพงเขา ตำบลท่าเรือ ตำบลมะม่วงสองต้น ท้องถิ่นเทศบาลตำบลปากนคร ท้องถิ่นเทศบาลตำบลบางจาก ท้องถิ่นเทศบาลตำบลท่าแพ อำเภอท่าศาลา (เฉพาะ ตำบลไทยบุรี ตำบลหัวตะพาน ตำบลคอนตะโก ตำบลโมคลาน ตำบลโพธิ์ทอง ตำบลท่าศาลา) ท้องถิ่นเทศบาลตำบลท่าศาลา

เขตเลือกตั้งที่ ๓ ประกอบด้วย อำเภอปากพนังทุกตำบล ท้องถิ่นเทศบาลเมืองปากพนัง อำเภอเฉลิมพระเกียรติทุกตำบล ท้องถิ่นเทศบาลตำบลทางพูน อำเภอหัวไทรทุกตำบล ท้องถิ่นเทศบาลตำบลหน้าสตน ท้องถิ่นเทศบาลตำบลเกาะเพชร ท้องถิ่นเทศบาลตำบลหัวไทร

เขตเลือกตั้งที่ ๔ ประกอบด้วย อำเภอเชียรใหญ่ทุกตำบล ท้องถิ่นเทศบาลตำบลเชียรใหญ่ อำเภอชะอวดทุกตำบล ท้องถิ่นเทศบาลตำบลชะอวด อำเภอรัตนพิบูลย์ (ยกเว้นตำบลเสาธง) ท้องถิ่นเทศบาลตำบลรัตนพิบูลย์ ท้องถิ่นเทศบาลตำบลเขาชุมทอง ท้องถิ่นเทศบาลตำบลหินตก

เขตเลือกตั้งที่ ๕ ประกอบด้วย อำเภอทุ่งสงทุกตำบล ท้องถิ่นเทศบาลตำบลที่วัง ท้องถิ่นเทศบาลเมืองทุ่งสง อำเภอจุฬาภรณ์ทุกตำบล

เขตเลือกตั้งที่ ๖ ประกอบด้วย อำเภอบางขันทุกตำบล อำเภอทุ่งใหญ่ทุกตำบล ท้องถิ่นเทศบาลตำบลท่ายาง อำเภอถ้ำพรรณราทุกตำบล อำเภอฉวาง (ยกเว้น ตำบลละอาย) ท้องถิ่นเทศบาลตำบลไม้เรียง ท้องถิ่นเทศบาลตำบลฉวาง ท้องถิ่นเทศบาลตำบลฉฉินดี

เขตเลือกตั้งที่ ๗ ประกอบด้วย อำเภอ نابอนทุกตำบล ท้องถิ่นเทศบาลตำบลนาบอน อำเภอช้างกลางทุกตำบล อำเภอพิปูนทุกตำบล ท้องถิ่นเทศบาลตำบลพิปูน ท้องถิ่นเทศบาลตำบลเขาพระ อำเภอฉวาง (เฉพาะ ตำบลละอาย) อำเภอลานสกาทุกตำบล ท้องถิ่นเทศบาลตำบลลานสกา อำเภอพรหมคีรีทุกตำบล ท้องถิ่นเทศบาลตำบลพรหมโลก ท้องถิ่นเทศบาลตำบลทอนหงส์ อำเภอเมืองนครศรีธรรมราช (เฉพาะตำบลท่าจิว ตำบลกำแพงเขา)

เขตเลือกตั้งที่ ๘ ประกอบด้วย อำเภอสิชลทุกตำบล ท้องถิ่นเทศบาลตำบลสิชล อำเภอขนอมทุกตำบล ท้องถิ่นเทศบาลตำบลขนอม ท้องถิ่นเทศบาลตำบลท้องเนียน อำเภอทับปดทุกตำบล อำเภอท่าศาลา (เฉพาะตำบลตลิ่งชัน ตำบลกลาย ตำบลสระแก้ว ตำบลท่าซัน)

รายละเอียดปรากฏตามรูปแบบการแบ่งเขตเลือกตั้ง และแผนที่แสดงการแบ่งเขตเลือกตั้ง สมาชิกสภาผู้แทนราษฎรแบบแบ่งเขตเลือกตั้งของจังหวัดนครศรีธรรมราช แนบท้ายประกาศนี้



ดังนั้น จึงขอเชิญชวนพรรคการเมืองและประชาชนในจังหวัดผู้สนใจ แสดงความคิดเห็นต่อรูปแบบการแบ่งเขตเลือกตั้งของจังหวัดนครศรีธรรมราช โดยจัดทำความคิดเห็นเป็นหนังสือรายละเอียดต่างๆ ที่เสนอความคิดเห็น ชื่อ - สกุล ที่อยู่ปัจจุบัน และหมายเลขโทรศัพท์ติดต่อ ยื่นด้วยตนเองหรือส่งทางไปรษณีย์ ถึงผู้อำนวยการการเลือกตั้งประจำจังหวัดนครศรีธรรมราช ที่อยู่ สำนักงานคณะกรรมการการเลือกตั้งประจำจังหวัดนครศรีธรรมราช เลขที่ ๕๕ หมู่ที่ ๓ ตำบลนาสาร อำเภอพระพรหม จังหวัดนครศรีธรรมราช ๘๐๐๐๐ ตั้งแต่วันที่ ๔ ตุลาคม ๒๕๖๑ ถึงวันที่ ๑๓ ตุลาคม ๒๕๖๑ ในกรณีส่งเอกสารทางไปรษณีย์ จะยึดวันประทับตราไปรษณีย์เป็นสำคัญ หากพรรคการเมือง ส่วนราชการ หรือบุคคลใดต้องการรูปแบบการแบ่งเขตเลือกตั้งที่ปิดประกาศไว้ ให้ขอคัดสำเนาจากสำนักงานคณะกรรมการการเลือกตั้งประจำจังหวัดนครศรีธรรมราช โดยเสียค่าใช้จ่ายเองตามวิธีการที่สำนักงานคณะกรรมการการเลือกตั้งประจำจังหวัดนครศรีธรรมราชกำหนด หรือดาวน์โหลดได้ทางเว็บไซต์ของสำนักงานคณะกรรมการการเลือกตั้งประจำจังหวัดนครศรีธรรมราช(<https://www.ect.go.th/nakhonsithammarat>) โดยไม่เสียค่าใช้จ่าย

จึงประกาศให้ทราบโดยทั่วกัน

ประกาศ ณ วันที่ ๔ ตุลาคม พ.ศ. ๒๕๖๑

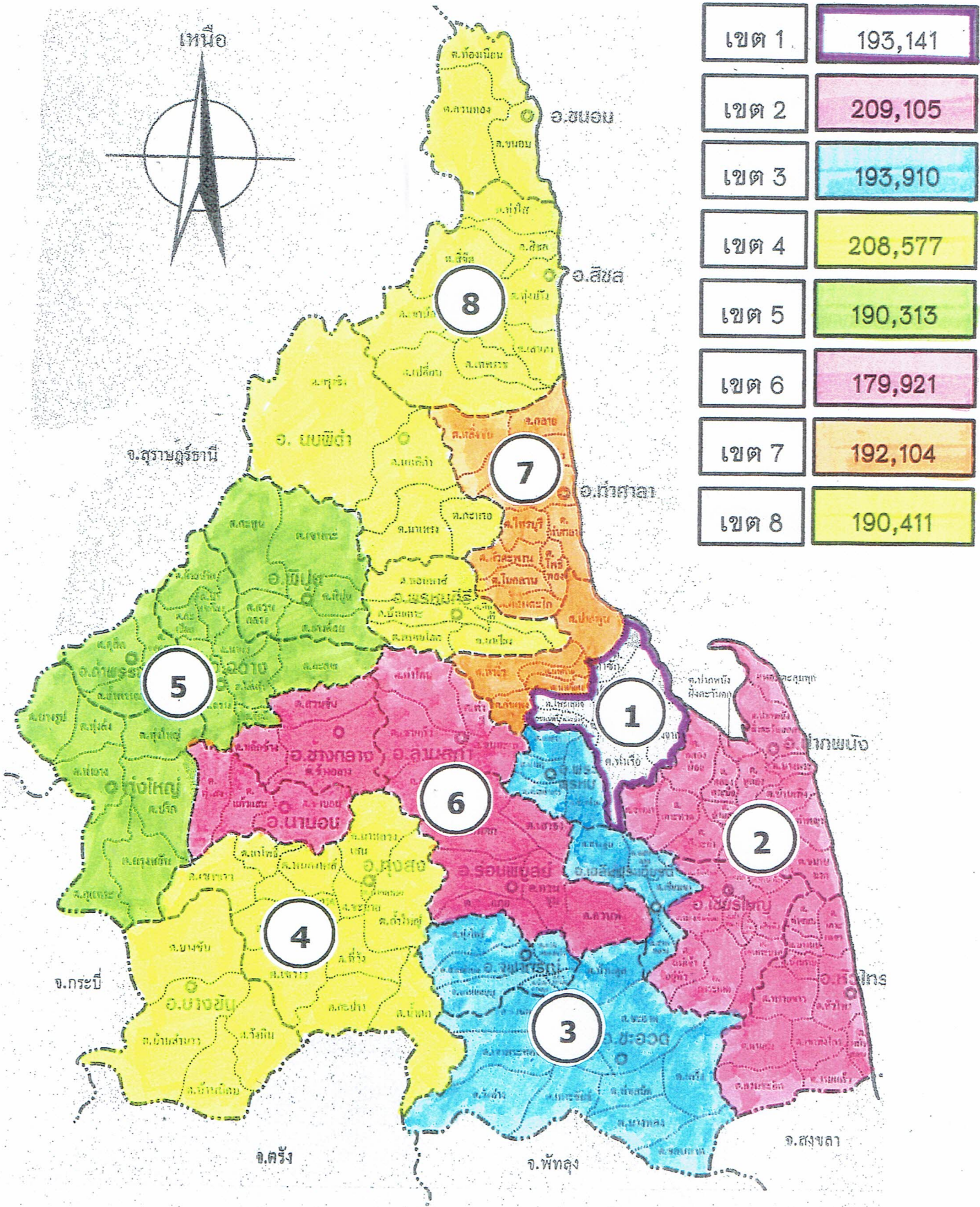
แทนทวล

(นางสาวนุชนางค์ ลิมดุลย์ไพบุลย์)

ผู้อำนวยการการเลือกตั้งประจำจังหวัดนครศรีธรรมราช



# รูปแบบที่ 1





จำนวนราษฎรในแต่ละเขตเลือกตั้งของจังหวัด  
นครศรีธรรมราช

รูปแบบที่ ๑

จำนวนราษฎร ๑,๕๕๗,๔๘๒ คน

จำนวนเฉลี่ยราษฎรต่อ ส.ส. ๑ คนในจังหวัด ๑๙๔,๖๘๕ เท่ากับ ๘ คน

เขตเลือกตั้งที่	พื้นที่ประกอบด้วย	จำนวนราษฎรในเขตเลือกตั้ง	ผลต่างจากจำนวนเฉลี่ยราษฎร ต่อ ส.ส. หนึ่งคน	คิดเป็นร้อยละ	เหตุผลประกอบการเสนอแนะ
๑	<ul style="list-style-type: none"> <li>- อำเภอเมือง (เฉพาะตำบลท่าไร่ ตำบลปากนคร ตำบลบางจาก ตำบลไชยมนตรี ตำบลมะม่วงสองต้น ตำบลโพธิ์เสด็จ ตำบลท่าเรือ และ ตำบลท่าซึก)</li> <li>- ท้องถิ่นเทศบาลนคร นครศรีธรรมราช</li> <li>- ท้องถิ่นเทศบาลตำบลปากนคร</li> <li>- ท้องถิ่นเทศบาลตำบลบางจาก</li> </ul>	๑๙๓,๑๔๑	- ๑,๕๔๔	- ๐.๗๙	<p><b>ข้อดี</b></p> <ul style="list-style-type: none"> <li>- ยึดพื้นที่เขตเลือกตั้งเดิม</li> <li>- พื้นที่ติดต่อกัน</li> </ul> <p>คมนาคมสะดวก</p> <ul style="list-style-type: none"> <li>- มีสภาพภูมิประเทศคล้ายคลึงกัน</li> <li>- แบ่งพื้นที่</li> </ul> <p>อ.ใหญ่ เพียงเล็กน้อย</p> <p><b>ข้อเสีย</b></p> <ul style="list-style-type: none"> <li>- จำนวนราษฎรแต่ละเขตเลือกตั้งมีความแตกต่างกันพอสมควร</li> </ul>
๒	<ul style="list-style-type: none"> <li>- อำเภอปากพนัง</li> <li>- ท้องถิ่นเทศบาลเมืองปากพนัง</li> <li>- อำเภอเชียรใหญ่</li> <li>- ท้องถิ่นเทศบาลตำบลเชียรใหญ่</li> <li>- อำเภอหัวไทร</li> <li>- ท้องถิ่นเทศบาลตำบลหัวไทร</li> <li>- ท้องถิ่นเทศบาลตำบลหน้าสตน</li> <li>- ท้องถิ่นเทศบาลตำบลเกาะเพชร</li> </ul>	๒๐๙,๑๐๕	+ ๑๔,๔๒๐	+๗.๔๑	

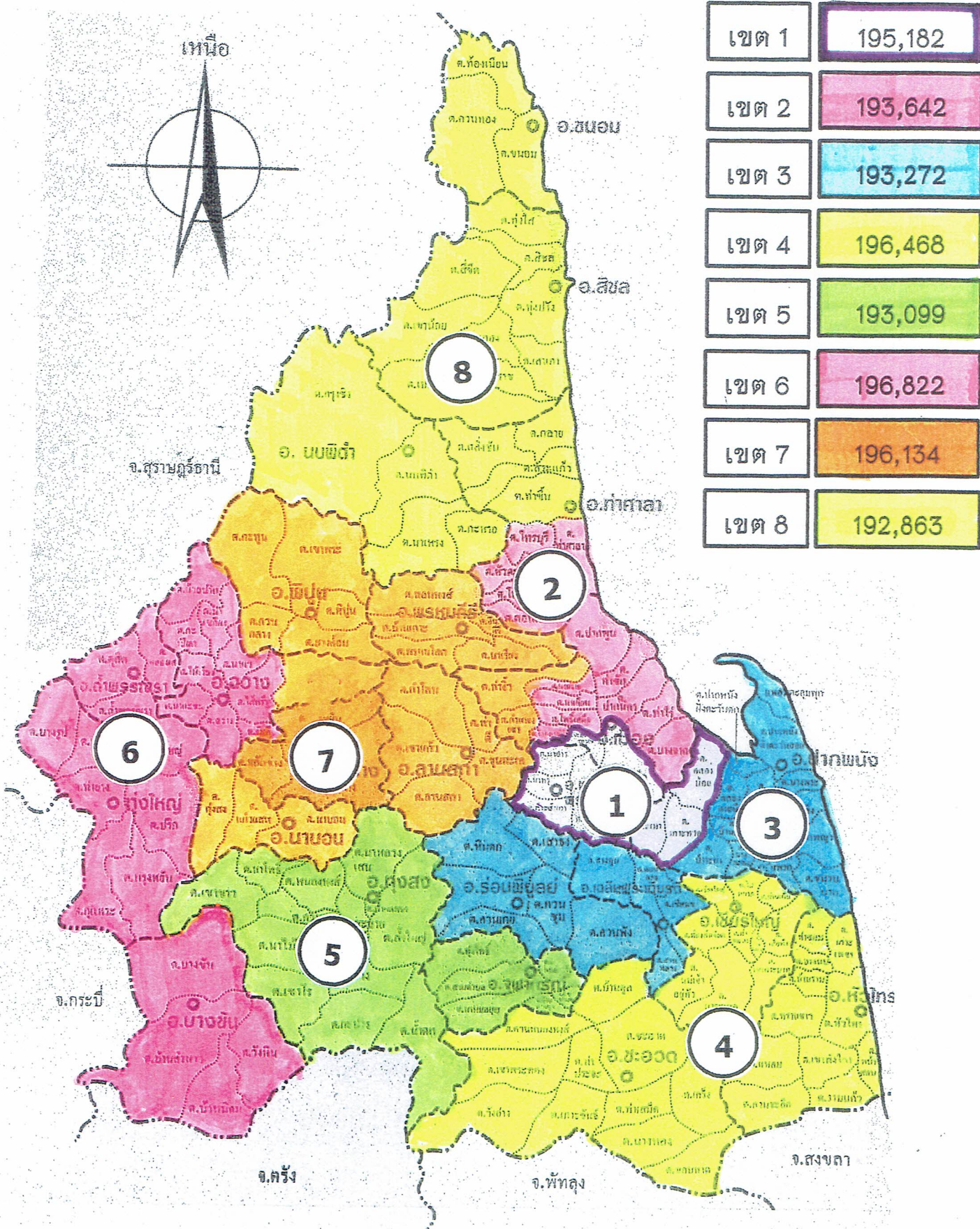
เขต เลือกตั้งที่	พื้นที่ประกอบด้วย	จำนวนราษฎร ในเขตเลือกตั้ง	ผลต่างจากจำนวน เฉลี่ยราษฎร ต่อ ส.ส. หนึ่งคน	คิดเป็นร้อยละ	เหตุผลประกอบการ เสนอแนะ
๓	- อำเภอพระพรหม - อำเภอเฉลิมพระเกียรติ - ท้องถิ่นเทศบาลตำบล ทางพูน - อำเภอชะอวด - ท้องถิ่นเทศบาลตำบล ชะอวด - อำเภอจุฬาภรณ์	๑๙๓,๙๑๐	- ๗๗๕	- ๐.๔๐	
๔	- อำเภอทุ่งสง - ท้องถิ่นเทศบาลเมือง ทุ่งสง - ท้องถิ่นเทศบาลตำบล ที่วัง - อำเภอบางขัน	๒๐๘,๕๗๗	+ ๑๓,๘๙๒	+ ๗.๑๔	
๕	- อำเภอทุ่งใหญ่ - ท้องถิ่นเทศบาลตำบล ท่ายาง - อำเภอถ้ำพรรณรา - อำเภอฉวาง - ท้องถิ่นเทศบาลตำบล ไม้เรียง - ท้องถิ่นเทศบาลตำบล ฉวาง - ท้องถิ่นเทศบาลตำบล จันดี - อำเภอพิปูน	๑๙๐,๓๑๓	- ๔,๓๗๒	- ๒.๒๕	



เขต เลือกตั้งที่	พื้นที่ประกอบด้วย	จำนวนราษฎร ในเขตเลือกตั้ง	ผลต่างจากจำนวน เฉลี่ยราษฎร ต่อ ส.ส. หนึ่งคน	คิดเป็นร้อยละ	เหตุผลประกอบการ เสนอแนะ
๖	- อำเภอรัตนพิบูลย์ - ท้องถิ่นเทศบาลตำบล รัตนพิบูลย์ - ท้องถิ่นเทศบาลตำบล หินตก - ท้องถิ่นเทศบาลตำบล เขาชุมทอง - อำเภอลานสกา - ท้องถิ่นเทศบาลตำบล ลานสกา - อำเภอช้างกลาง - อำเภอนาบอน - ท้องถิ่นเทศบาลตำบล นาบอน	๑๗๙,๙๒๑	- ๑๔,๗๖๔	- ๗.๕๘	
๗	- อำเภอเมือง (เฉพาะตำบลปากพูน ตำบลนาทราย ตำบล กำแพงเขา ตำบลท่าจิว และตำบลนาเคียน) - ท้องถิ่นเทศบาลตำบล ท่าแพ - อำเภอท่าศาลา - ท้องถิ่นเทศบาลตำบล ท่าศาลา	๑๙๒,๑๐๔	- ๒,๕๘๑	- ๑.๓๓	
๘	- อำเภอสิชล - ท้องถิ่นเทศบาลตำบลสิ ชล - อำเภอขนอม - ท้องถิ่นเทศบาลตำบล ท้องเนียน - เทศบาลตำบลขนอม - อำเภอนบพิตำ - อำเภอพรหมคีรี	๑๙๐,๔๑๑	- ๔,๒๗๔	- ๒.๒๐	



# รูปแบบที่ 2





จำนวนราษฎรในแต่ละเขตเลือกตั้งของจังหวัด  
นครศรีธรรมราช

รูปแบบที่ ๒

จำนวนราษฎร ๑,๕๕๗,๔๘๒ คน

จำนวนเฉลี่ยราษฎรต่อ ส.ส. ๑ คนในจังหวัด ๑๙๔,๖๘๕ เท่ากับ ๘ คน

เขตเลือกตั้งที่	พื้นที่ประกอบด้วย	จำนวนราษฎรในเขตเลือกตั้ง	ผลต่างจากจำนวนเฉลี่ยราษฎร ต่อ ส.ส. หนึ่งคน	คิดเป็นร้อยละ	เหตุผลประกอบการเสนอแนะ
๑	- อำเภอพระพรหม - ท้องถิ่นเทศบาลนครนครศรีธรรมราช - อำเภอเมืองนครศรีธรรมราช (เฉพาะตำบลท่าเรือ ตำบลมะม่วงสองต้น) - อำเภอปากพ่อง (เฉพาะตำบลชะเมา ตำบลคลองน้อย ตำบลเกาะหวด)	๑๙๕,๑๘๒	+ ๔๙๗	+ ๐.๒๖	<b>ข้อดี</b> จำนวนราษฎรแต่ละเขตเลือกตั้งใกล้เคียงกัน <b>ข้อเสีย</b> มีการแบ่งพื้นที่อำเภอใหญ่/อำเภอหลัก หลายอำเภอ
๒	- อำเภอท่าศาลา (เฉพาะ ตำบลไทยบุรี ตำบลหัวตะพาน ตำบลดอนตะโก ตำบลโมคลาน ตำบลโพธิ์ทอง ตำบลท่าศาลา) - ท้องถิ่นเทศบาลตำบลท่าศาลา - อำเภอเมืองนครศรีธรรมราช (ยกเว้นตำบลท่าจั่ว ตำบลกำแพงเขา ตำบลท่าเรือ ตำบลมะม่วงสองต้น) - ท้องถิ่นเทศบาลตำบลปากนคร - ท้องถิ่นเทศบาลตำบลบางจาก - ท้องถิ่นเทศบาลตำบลท่าแพ	๑๙๓,๖๔๒	- ๑,๐๔๓	- ๐.๕๔	

เขต เลือกตั้งที่	พื้นที่ประกอบด้วย	จำนวนราษฎร ในเขตเลือกตั้ง	ผลต่างจากจำนวน เฉลี่ยราษฎร ต่อ ส.ส. หนึ่งคน	คิดเป็นร้อยละ	เหตุผลประกอบการ เสนอแนะ
๓	- อำเภอปากพนัง (ยกเว้น ตำบลชะเมา ตำบลคลอง น้อย ตำบลเกาะหวด) - ท้องถิ่นเทศบาลเมือง ปากพนัง - อำเภอเฉลิมพระเกียรติ - ท้องถิ่นเทศบาลตำบล ทางพูน - อำเภอร่อนพิบูลย์ - ท้องถิ่นเทศบาลตำบล หินตก - ท้องถิ่นเทศบาลตำบล ร่อนพิบูลย์ - ท้องถิ่นเทศบาลตำบล เขาชุมทอง	๑๙๓,๒๗๒	- ๑,๔๑๓	- ๐.๗๓	
๔	- อำเภอหัวไทร - ท้องถิ่นเทศบาลตำบล หน้าสตน - ท้องถิ่นเทศบาลตำบล เกาะเพชร - ท้องถิ่นเทศบาลตำบล หัวไทร - อำเภอเชียรใหญ่ - ท้องถิ่นเทศบาลตำบล เชียรใหญ่ - อำเภอชะอวด - ท้องถิ่นเทศบาลตำบล ชะอวด	๑๙๖,๔๖๘	+ ๑,๗๘๓	+ ๐.๙๒	
๕	- อำเภอทุ่งสง - ท้องถิ่นเทศบาลตำบล ที่วัง - ท้องถิ่นเทศบาลเมือง ทุ่งสง - อำเภอจุฬาภรณ์	๑๙๓,๐๙๙	- ๑,๕๘๖	- ๐.๘๑	



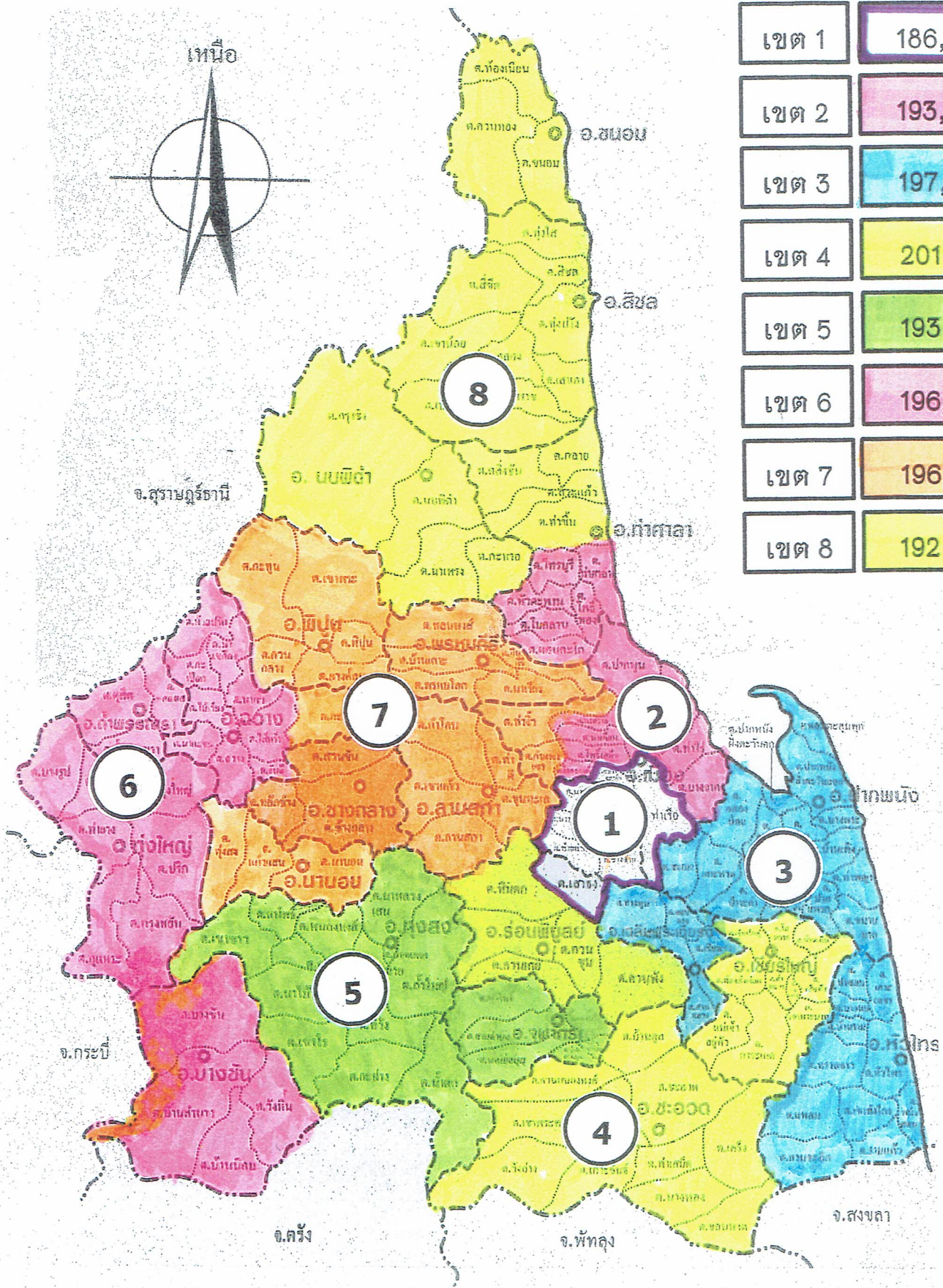
เขต เลือกตั้งที่	พื้นที่ประกอบด้วย	จำนวนราษฎร ในเขตเลือกตั้ง	ผลต่างจากจำนวน เฉลี่ยราษฎร ต่อ ส.ส. หนึ่งคน	คิดเป็นร้อยละ	เหตุผลประกอบการ เสนอแนะ
๖	<ul style="list-style-type: none"> <li>- อำเภอบางขัน</li> <li>- อำเภอทุ่งใหญ่</li> <li>- ท้องถิ่นเทศบาลตำบล ท่ายาง</li> <li>- อำเภอถ้ำพรรณรา</li> <li>อำเภอฉวาง (ยกเว้น ตำบลละอาย)</li> <li>- ท้องถิ่นเทศบาลตำบล ไม้เรียง</li> <li>- ท้องถิ่นเทศบาลตำบล ฉวาง</li> <li>- ท้องถิ่นเทศบาลตำบล จันดี</li> </ul>	๑๙๖,๘๒๒	+ ๒,๑๓๗	+ ๑.๑๐	
๗	<ul style="list-style-type: none"> <li>- อำเภอนาบอน</li> <li>- ท้องถิ่นเทศบาลตำบล นาบอน</li> <li>- อำเภอช้างกลาง</li> <li>- อำเภอพิปูน</li> <li>- ท้องถิ่นเทศบาล ตำบลพิปูน</li> <li>- ท้องถิ่นเทศบาลตำบล เขาพระ</li> <li>- อำเภอฉวาง (เฉพาะ ตำบลละอาย)</li> <li>- อำเภอลานสกา</li> <li>- ท้องถิ่นเทศบาลตำบล ลานสกา</li> <li>- อำเภอพรหมคีรี</li> <li>- ท้องถิ่นเทศบาลตำบล พรหมโลก</li> <li>- ท้องถิ่นเทศบาลตำบล ทอนหงส์</li> <li>- อำเภอเมือง นครศรีธรรมราช (เฉพาะ ตำบลท่าจั่ว ตำบล กำแพงเขา)</li> </ul>	๑๙๖,๑๓๔	+ ๑,๔๔๙	+ ๐.๗๔	

เขต เลือกตั้งที่	พื้นที่ประกอบด้วย	จำนวนราษฎร ในเขตเลือกตั้ง	ผลต่างจากจำนวน เฉลี่ยราษฎร ต่อ ส.ส. หนึ่งคน	คิดเป็นร้อยละ	เหตุผลประกอบการ เสนอแนะ
๘	<ul style="list-style-type: none"> <li>- อำเภอสีชล</li> <li>- ท้องถิ่นเทศบาลตำบล สีชล</li> <li>- อำเภอขนอม</li> <li>- ท้องถิ่นเทศบาลตำบล ขนอม</li> <li>- ท้องถิ่นเทศบาลตำบล ท้องเนียน</li> <li>- อำเภอนบพิตำ</li> <li>- อำเภอท่าศาลา (เฉพาะตำบลตลิ่งชัน ตำบลกลาย ตำบลสระแก้ว ตำบลท่าซื่น)</li> </ul>	๑๙๒,๘๖๓	- ๑,๘๒๒	- ๐.๙๔	



# รูปแบบที่ 3

เขต 1	186,389
เขต 2	193,642
เขต 3	197,384
เขต 4	201,149
เขต 5	193,099
เขต 6	196,822
เขต 7	196,134
เขต 8	192,863





จำนวนราษฎรในแต่ละเขตเลือกตั้งของจังหวัด

นครศรีธรรมราช

รูปแบบที่ ๓

จำนวนราษฎร ๑,๕๕๗,๔๘๒ คน

จำนวนเฉลี่ยราษฎรต่อ ส.ส. ๑ คนในจังหวัด ๑๙๔,๖๘๕ เท่ากับ ๘ คน

เขตเลือกตั้ง ที่	พื้นที่ประกอบด้วย	จำนวนราษฎร ในเขตเลือกตั้ง	ผลต่างจากจำนวน เฉลี่ยราษฎร ต่อ ส.ส. หนึ่งคน	คิดเป็นร้อยละ	เหตุผลประกอบการ เสนอแนะ
๑	- อำเภอเมืองนครศรีธรรมราช (เฉพาะตำบลท่าเรือ ตำบล มะม่วงสองต้น) - ท้องถิ่นเทศบาลนคร นครศรีธรรมราช - อำเภอพระพรหม - อำเภอร่อนพิบูลย์ (เฉพาะ ตำบลเสาชง)	๑๘๖,๓๘๙	- ๘,๒๙๖	- ๔.๒๖	<u>ข้อดี</u> จำนวนราษฎรแต่ละ เขตเลือกตั้ง ใกล้เคียงกัน <u>ข้อเสีย</u> มีการแบ่งพื้นที่ อำเภอใหญ่/อำเภอ หลัก หลายอำเภอ
๒	- อำเภอเมืองนครศรีธรรมราช (ยกเว้น ตำบลท่าจั่ว ตำบล กำแพงเขา ตำบลท่าเรือ ตำบล มะม่วงสองต้น) - ท้องถิ่นเทศบาลตำบลปากนคร - ท้องถิ่นเทศบาลตำบลบางจาก - ท้องถิ่นเทศบาลตำบลท่าแพ - อำเภอท่าศาลา (เฉพาะ ตำบลไทยบุรี ตำบลหัวตะพาน ตำบลดอนตะโก ตำบลโมคลาน ตำบลโพธิ์ทอง ตำบลท่าศาลา) - ท้องถิ่นเทศบาลตำบลท่าศาลา	๑๙๓,๖๔๒	- ๑,๐๔๓	- ๐.๕๔	
๓	- อำเภอปากพนัง - ท้องถิ่นเทศบาลเมืองปากพนัง - อำเภอเฉลิมพระเกียรติ - ท้องถิ่นเทศบาลตำบลทางพูน - อำเภอหัวไทร - ท้องถิ่นเทศบาลตำบลหน้าสตน - ท้องถิ่นเทศบาลตำบลเกาะเพชร - ท้องถิ่นเทศบาลตำบลหัวไทร	๑๙๗,๓๘๔	+ ๒,๖๙๙	+ ๑.๓๙	

เขต เลือกตั้งที่	พื้นที่ประกอบด้วย	จำนวนราษฎร ในเขตเลือกตั้ง	ผลต่างจากจำนวน เฉลี่ยราษฎร ต่อ ส.ส. หนึ่งคน	คิดเป็นร้อยละ	เหตุผลประกอบการ เสนอแนะ
๔	- อำเภอเชียรใหญ่ - ท้องถิ่นเทศบาลตำบลเชียรใหญ่ - อำเภอชะอวด - ท้องถิ่นเทศบาลตำบลชะอวด - อำเภอร่อนพิบูลย์ (ยกเว้น ตำบลเสาธง) - ท้องถิ่นเทศบาลตำบล ร่อนพิบูลย์ - ท้องถิ่นเทศบาลตำบล เขาชุมทอง - ท้องถิ่นเทศบาลตำบลหินตก	๒๐๑,๑๔๙	+ ๖,๔๖๔	+ ๓.๓๒	
๕	- อำเภอทุ่งสง - ท้องถิ่นเทศบาลตำบลที่วัง - ท้องถิ่นเทศบาลเมืองทุ่งสง - อำเภอจุฬาภรณ์	๑๙๓,๐๙๙	- ๑,๕๘๖	- ๐.๘๑	
๖	- อำเภอบางขัน - อำเภอทุ่งใหญ่ - ท้องถิ่นเทศบาลตำบลท่ายาง - อำเภอถ้ำพรรณรา - อำเภอฉวาง (ยกเว้น ตำบล ละอาย) - ท้องถิ่นเทศบาลตำบลไม้เรียง - ท้องถิ่นเทศบาลตำบลฉวาง - ท้องถิ่นเทศบาลตำบลจันดี	๑๙๖,๘๒๒	+ ๒,๑๓๗	+ ๑.๑๐	
๗	- อำเภอนาบอน - ท้องถิ่นเทศบาลตำบลนาบอน - อำเภอช้างกลาง - อำเภอพิปูน - ท้องถิ่นเทศบาลตำบลพิปูน - ท้องถิ่นเทศบาลตำบลเขาพระ - อำเภอฉวาง (เฉพาะ ตำบล ละอาย) - อำเภอลานสกา - ท้องถิ่นเทศบาลตำบลลานสกา - อำเภอพรหมคีรี - ท้องถิ่นเทศบาลตำบล พรหมโลก - ท้องถิ่นเทศบาลตำบลทอนหงส์ - อำเภอเมืองนครศรีธรรมราช (เฉพาะตำบลท่าจั่ว ตำบล กำแพงเขา)	๑๙๖,๑๓๔	+ ๑,๔๔๙	+ ๐.๗๔	



เขต เลือกตั้งที่	พื้นที่ประกอบด้วย	จำนวนราษฎร ในเขตเลือกตั้ง	ผลต่างจากจำนวน เฉลี่ยราษฎร ต่อ ส.ส. หนึ่งคน	คิดเป็นร้อยละ	เหตุผลประกอบการ เสนอแนะ
๘	<ul style="list-style-type: none"> <li>- อำเภอสิชล</li> <li>- ท้องถิ่นเทศบาลตำบลสิชล</li> <li>- อำเภอขนอม</li> <li>- ท้องถิ่นเทศบาลตำบลขนอม</li> <li>- ท้องถิ่นเทศบาลตำบลท้องเนียน</li> <li>- อำเภอนบพิตำ</li> <li>อำเภอท่าศาลา (เฉพาะตำบล ตลิ่งชัน ตำบลกลาย ตำบล สระแก้ว ตำบลท่าซื่น)</li> </ul>	๑๙๒,๘๖๓	- ๑,๘๒๒	- ๐.๙๔	

# แบบรับฟังความคิดเห็นของพรรคการเมืองหรือประชาชนในจังหวัดนครศรีธรรมราช

เขียนที่ .....

วันที่ ..... เดือนตุลาคม พ.ศ. ๒๕๖๑

ข้าพเจ้า (นาย/นาง/นางสาว) .....นามสกุล.....  
อายุ..... ปี อาชีพ.....  
ที่อยู่ตามทะเบียนบ้าน เลขที่..... หมู่ที่..... ถนน.....  
ตรอก/ซอย..... ตำบล/เทศบาล..... อำเภอ.....  
จังหวัด..... รหัสไปรษณีย์..... หมายเลขโทรศัพท์.....

ข้าพเจ้าขอแสดงความคิดเห็นดังนี้

๑. รูปแบบที่มีความเหมาะสม คือ รูปแบบที่.....

๒. เหตุผลประกอบ/สนับสนุน .....

.....  
.....  
.....

๓. หากเห็นว่าทั้ง ๓ รูปแบบไม่เหมาะสม ให้เสนอรูปแบบใหม่พร้อมเหตุผลโดยมีรายละเอียด  
ให้ครบถ้วนในลักษณะเดียวกับรูปแบบที่ปิดประกาศ

(ลงชื่อ)

ผู้แสดงความคิดเห็น

(.....)

หมายเหตุ - กรณีสมาชิกหรือตัวแทนพรรคการเมืองกรุณาระบุชื่อพรรคการเมืองที่สังกัดด้วย  
- กรุณาส่งความคิดเห็นหรือข้อเสนอแนะไปยังสำนักงานคณะกรรมการการเลือกตั้ง  
ประจำจังหวัดนครศรีธรรมราช เลขที่ ๕๕ หมู่ที่ ๓ ตำบลนาสาร อำเภอพระพรหม จังหวัด  
นครศรีธรรมราช ๘๐๐๐๐ หรือทางโทรสารหมายเลข ๐ ๗๕๓๕ ๕๒๙๙ - ๐ ๗๕๓๕ ๕๓๐๐ ภายใน  
วันที่ ๑๓ ตุลาคม ๒๕๖๑